



Gentbrugse Meersen

1 park - 3 delen - diverse natuur

De Gentbrugse Meersen (ongeveer 240 hectare groot) vormen geen uniform geheel, maar bestaan uit drie sterk verschillende onderdelen:

Het eerste deel, de zogenaamde neus van de Gentbrugse Meersen

dringt door tussen diverse woonwijken. De nadruk ligt er op recreatie, met sportaccommodatie, speelterreinen, een blotevoetenpad, volkstuinen en ligweides, ... Bij de ingang aan de Braemkasteelstraat vertrekken twee hoofdpaden tot diep in de Gentbrugse Meersen. Ze vertakken in zijpaadjes om alle hoeken en kanten van het park te ontdekken en verbinden de zones aan de andere kant van de autosnelweg. Langs de Rietgracht werden moerasjes uitgegraven en een wandelijk aangelegd met de uitgegraven grond.

In het zuidelijk deel van de Gentbrugse Meersen

(ten zuiden van de E17) staan natuur- en bosontwikkeling centraal. Hier bevindt zich ook het geboortebos, in opeenvolgende jaren aangeplant door kleine Gentenaarkes, in het vredesmonument, met wandelpad middenin en een mooie uitkijkpost over de meersen. Alle aangeplante bomen en struiken zijn inheems, zoals de zwarte populier, lijsterbes en meidoorn. De grazende koeien en het speelbos zijn trekpleisters. Het gebied tussen de autosnelweg en de Rietgracht staat een groot deel van het jaar onder water en trekt veel watervogels aan.

In het noordelijk deel van de Gentbrugse Meersen

(ten noorden van de E17) ligt de nadruk op natuur, maar er zijn ook sportterreinen. Natuurpunt en de Stad Gent kopen hier volop gronden aan en werken er samen aan een inrichtingsplan.



Hotspot voor planten en dieren

De Gentbrugse Meersen zijn nu al een hotspot voor bijzondere planten en dieren. We zien hier bijvoorbeeld veel vogels, zoogdieren, insecten, 3 soorten vleermuizen en diverse planten. En we verwachten dat er zich nog andere planten en dieren zullen vestigen. Trek dus van tijd tot tijd maar op verkenning in de Gentbrugse Meersen. Het gebied is nog in volle ontwikkeling en verandert nog.

gent:



TRAGE WEGEN in de Gentbrugse Meersen



Trage wegen, het aangename aan het nuttige gekoppeld

De Stad Gent wil van Gent een aangename stad maken met aandacht voor duurzame mobiliteit en aantrekkelijke groene ontmoetingsplekken. Trage wegen passen perfect in dit plaatje. Ze zijn bedoeld voor traag, niet-gemotoriseerd verkeer. Om op een aangename en veilige manier langs natuurlijke wegen te wandelen of te fietsen. In Gent zijn er al een 100-tal erkende trage wegen, je vindt ze vooral in Drogen, Sint-Denijs-Westrem/Afsnee en Zwijnaarde. Maar ook op andere plaatsen in Gent zijn er trage wegen. De stad besteedt de komende jaren aandacht aan nieuwe trage wegen en aan het behoud en verbeteren van de bestaande.

Wandelen op de Dag van de Trage Weg, en ook daarna!

Jaarlijks promoot de Stad Gent via een wandeling het gebruik van trage wegen. Voor de editie van 2019 hebben we voor jou een wandeling uitgestippeld in de groenpool Gentbrugse Meersen, waar er tal van trage wegen zijn. Achttien ervan kregen een officiële naam en werden vernoemd naar de planten en dieren die er te vinden zijn. Alleen de (half) verharde paden kregen een naam. Daarnaast zijn er nog andere, kleinere trage wegen/paden in het gebied, zonder naam. De wandelingen worden georganiseerd door de Stad Gent en de Werkgroep Gentbrugse Meersen van vzw Natuurpunt Gent. Natuurpunt is hier ook actief en organiseert regelmatig geleide wandelingen in het gebied.

Meer info: www.wgbm.be

Je kunt de wandeling met deze folder en het plan het hele jaar door doen.

Vragen, suggesties, opmerkingen?

GENTINFO via 09 210 10 10 of gentinfo@stad.gent

Meer info over trage wegen

www.stad.gent/tragewegen




Van: Mieke H. Hilsbrugg - algemeen directeur - stadhuis, Boremarkt 1, 9000 Gent - 2019 19-01-30 - foto's Stad Gent


WANDELEN


langs trage wegen
in de Gentbrugse Meersen


- 1 Luzulapad
- 2 Laatvliegerpad
- 3 Dikkopjespad
- 4 Grootoorvleermuispad
- 5 Lieveheersbeestjespad
- 6 Dwergvleermuispad
- 7 Dwergkerspad
- 8 Oranjettipad
- 9 Koebraampad
- 10 HDB-pad
- 11 Bosrietzangerpad
- 12 Kaasjeskruidpad
- 13 Kokmeeuwpad
- 14 Dwergmuispad
- 15 Staartmeespapad
- 16 Hermelijnpad
- 17 Blauwborstpad
- 18 Fitispad

 Trage wegen - wandelwegen

 Wandeling = +/- 5km
Start/stop: Dienstencentrum
 Gentbrugge, Braemkasteelstraat 29,
 9050 Gentbrugge


 Geboortebossen met het geboortjaar


 Vredesmonument

 Kasteel Coninxdonck

 Uitkijktuif

 Blotevoetenpad

 Speelplein

 Begrazing door vee

Hou de trage wegen netjes

- Laat nergens afval achter.
- Hou honden aan de lijn.
- Neem hondenpoep mee in een zakje.

Kaartgegevens © OpenStreetMap-auteurs

