









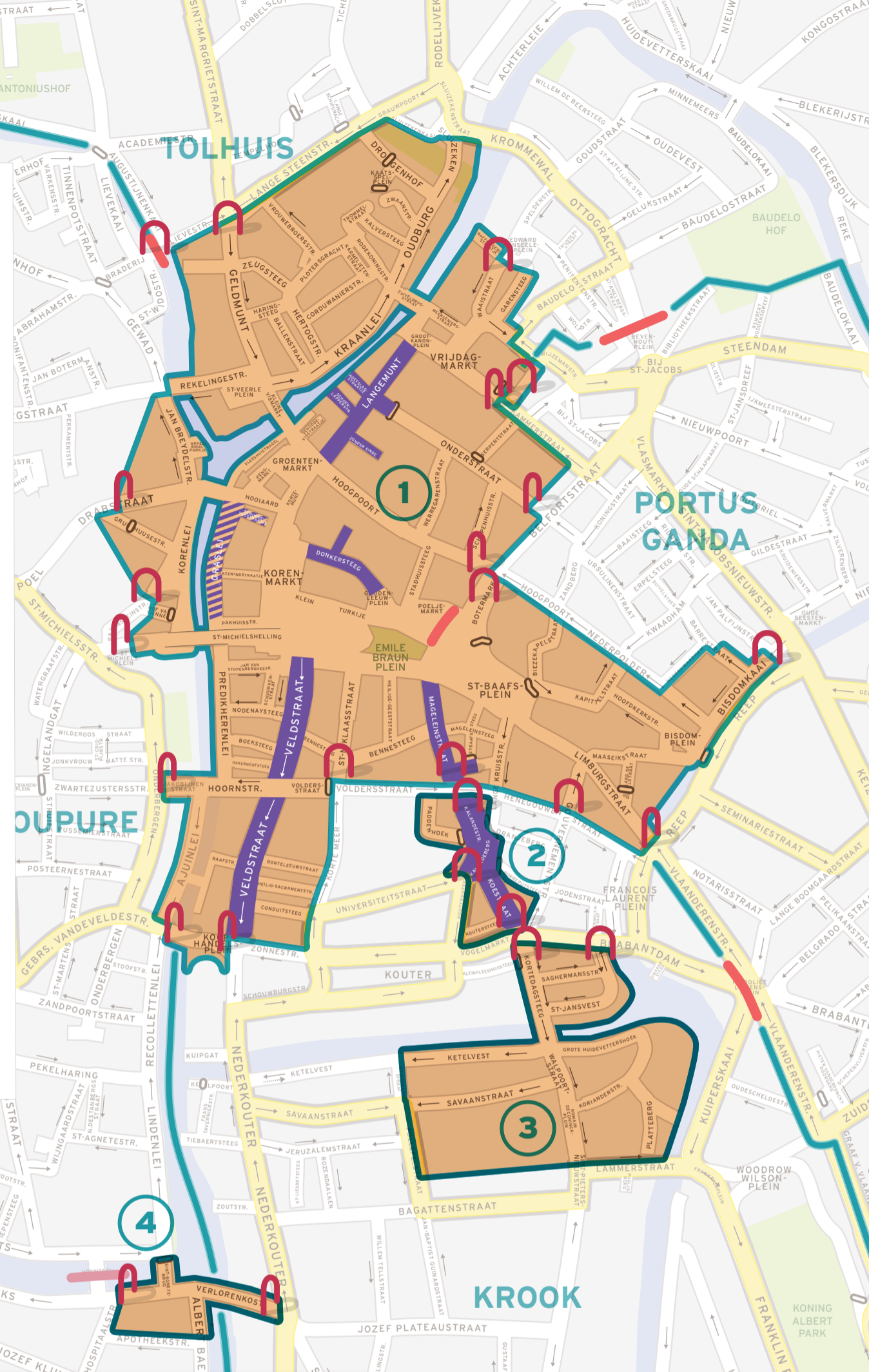


# GENT AUTOVRIJ GEBIED

CIRCULATIE SINDS SEPTEMBER 2024

-  Autovrij gebied
-  Grenzen sectoren
-  Nummer autovrij gebied
-  Toegangspoort tot een autovrij gebied
-  Voetgangersstraat tussen 11 en 18 uur
-  Voetgangersstraat tussen 11 en 18 uur, enkel tijdens de zomermaanden (jun-sept)
-  Verkeersfilter met cameracontrole
-  Verkeersfilter met palen
-  Eénrichtingsverkeer
-  In- en uitvalsweg voor autoverkeer



## STRATEN AUTOVRIJE GEBIEDEN

### Autovrij gebied 1

Appelbrugparkje  
Ajuinlei  
Ballenstraat  
Barrestraat (nrs. 13-21)  
Bennesteeg  
Biezekapelstraat  
Bisdomkaai (nrs. 1-14)  
Bisdomplein  
Boeksteeg  
Bonteleeuwstraat  
Botermarkt  
Burgstraat (1-3 en 2)  
Conduitsteeg  
Corduwaniersstraat  
**Donkersteeg**  
Drabstraat (nrs. 1-31 en 2-20)  
Drongenhof  
Emile Braunplein  
Garensteeg  
Geldmunt  
Geraed de Duivelstraat  
Goudenleeuwplein  
Gouvernementstraat (nrs. 1A, 1B en 2-18)  
**Graslei**  
Groentenmarkt  
Grootkanonplein  
Gruuthuysstraat  
Haringsteeg  
Hazewindstraatje  
Heilige-Geeststraat  
Heilig-Sacramentstraat  
Hertogstraat  
**Hoefslagstraatje**  
Hof van Fiennes (van Ravensteinstraat tot Korenlei)  
Hoofdkerkstraat  
Hoogpoort (nrs. 1-63 en 2-50)  
Hooiaard

Hoorstraat  
Jakobijnenstraat  
Jan Breydelstraat  
Jan van Stopenberghstraat  
Jan Breydelstraat  
Jan van Stopenberghstraat  
Kaatsspelplein  
Kalandestraat (nrs. 1-9, enkel oneven nrs.)  
Kalversteeg  
Kapittelstraat  
Karmelietenstraat  
Klein Turkije  
Kleine Vismarkt  
Koophandelsplein (nrs. 19-34)  
Korenlei  
Korenmarkt  
Korte Kruisstraat  
Kortemunt  
Kraanlei  
Lange Kruisstraat (nrs. 3-47 en 2-14)  
Lange Steenstraat (nrs. 2 en 2A)  
**Langemunt**  
Limburgstraat  
Maaseikstraat  
Mageleinsteeg  
**Mageleinstraat**  
Meerseniersstraat  
Nederpolder (nrs. 26-28)  
Nodenaysteeg  
Okkernootsteeg  
Onderstraat (nrs. 7-73 en 2-36)  
Oudburg  
Pakuisstraat  
Paradijszak  
Pensmarkt  
Plotersgracht  
Poeljemarkt  
Predikherenlei

Raafstraat  
Raffinaderijstraatje  
Rekelingestraat  
Rodekoningstraat  
Schepenhuisstraat  
**Schoenlapperstraat**  
**Schuddeveestraatje**  
Schuddevisstraatje  
Schuurkensstraat  
Serpentstraat  
Sint-Baafsplein  
Sint-Baafssteeg  
Sint-Michielsplein  
Sint-Michielsplein (nrs. 16-30)  
Sint-Niklaasstraat  
Sint-Veerleplein  
Sluizeken (nrs. 1-8 en 24-34)  
Stadhuissteeg  
Straatje Zonder Einde  
Trommelstraat  
**Veldstraat**  
Voldersstraat (nrs. 11-21 en 72-78)  
Vrijdagmarkt (nrs. 1-19, 30-36 en 45-63)  
Vrouwebroersstraat  
Waaistraat  
Werregarenstraat  
Zeugsteeg  
Zuivelbrugstraat  
Zwaanstraat

### Autovrij gebied 2

**Kalandeberg**  
**Kalandestraat (nrs. 13-21 en 2-18)**  
**Koestraat**  
Koutersteeg  
Paddenhoek

### Autovrij gebied 3

Grote Huidevettershoek  
Ketelvest (nrs. 23-73 en 30-42)  
Korlanderstraat  
Kortedagsteeg  
Miriam Makebaplein  
Platteberg  
Romain Deconinckplein  
Saghermansstraat  
Savaanstraat (nrs. 33-45 en 90-130)  
Sint-Jansvest  
Sint-Pietersnieuwstraat (nrs. 1-17 en 2-82)  
Waalsekrook  
Walpoortstraat

### Autovrij gebied 4

Albert Baertsoenkaai (van Coupure tot Apotheekstraat)  
Coupure (nrs. 1-53, enkel oneven nrs.)  
Nederkouter (nrs. 132)  
Verlorenkost

### Autovrij gebied 5

Charles de Kerchovelaan (nr. 423)  
Overpoortstraat (nrs. 1-65 en 38-142)  
Stalhof (nrs. 1-23 en 2)