

## Fietsplan Gent: in 1-2-3 naar je bestemming

Snel, veilig en comfortabel met de fiets naar je bestemming? Dat kan dankzij het Gentse fietsplan. Dat bestaat uit een netwerk van fietsroutes tussen de binnenstad, de wijken en enkele randgemeenten. Onderweg helpen borden met knooppunten, bestemmingen en reistijden je verder.

Je volgt zoveel mogelijk rustige wegen en rijdt vaak door een groene omgeving. De fietsroutes sluiten ook aan op de recreatieve knooppunten en de fietssnelwegen.

### Je route vooraf plannen?

Gebruik de online fietsrouteplanner of de fietskaart. Kijk via welke knooppunten je het best rijdt. Onderweg volg je de borden met de juiste cijfers.

**Zonder kaart rijden?**  
Kijk onderweg naar de bestemmingen op de borden. Je vindt er telkens bestemmingen die goed gekend zijn, zoals de Muide, Brugse Poort, Blaarmeersen, ... Op de borden staat ook de reistijd. Zo weet je hoelang je moet fietsen naar je bestemming.

### En in de toekomst?

Stad Gent werkt voortdurend aan de kwaliteit van het wegdek en aan nieuwe fietsinfrastructuur. Denk hierbij aan fietsstraten, -bruggen en -onderdoorgangen, veilige oversteken, bredere fietspaden en kleine ingrepen voor meer fietscomfort. Het netwerk zal ook verder uitbreiden met enkele nieuwe fietsroutes.

gent:

# Fietsplan Gent

Snelle, veilige en comfortabele fietsroutes



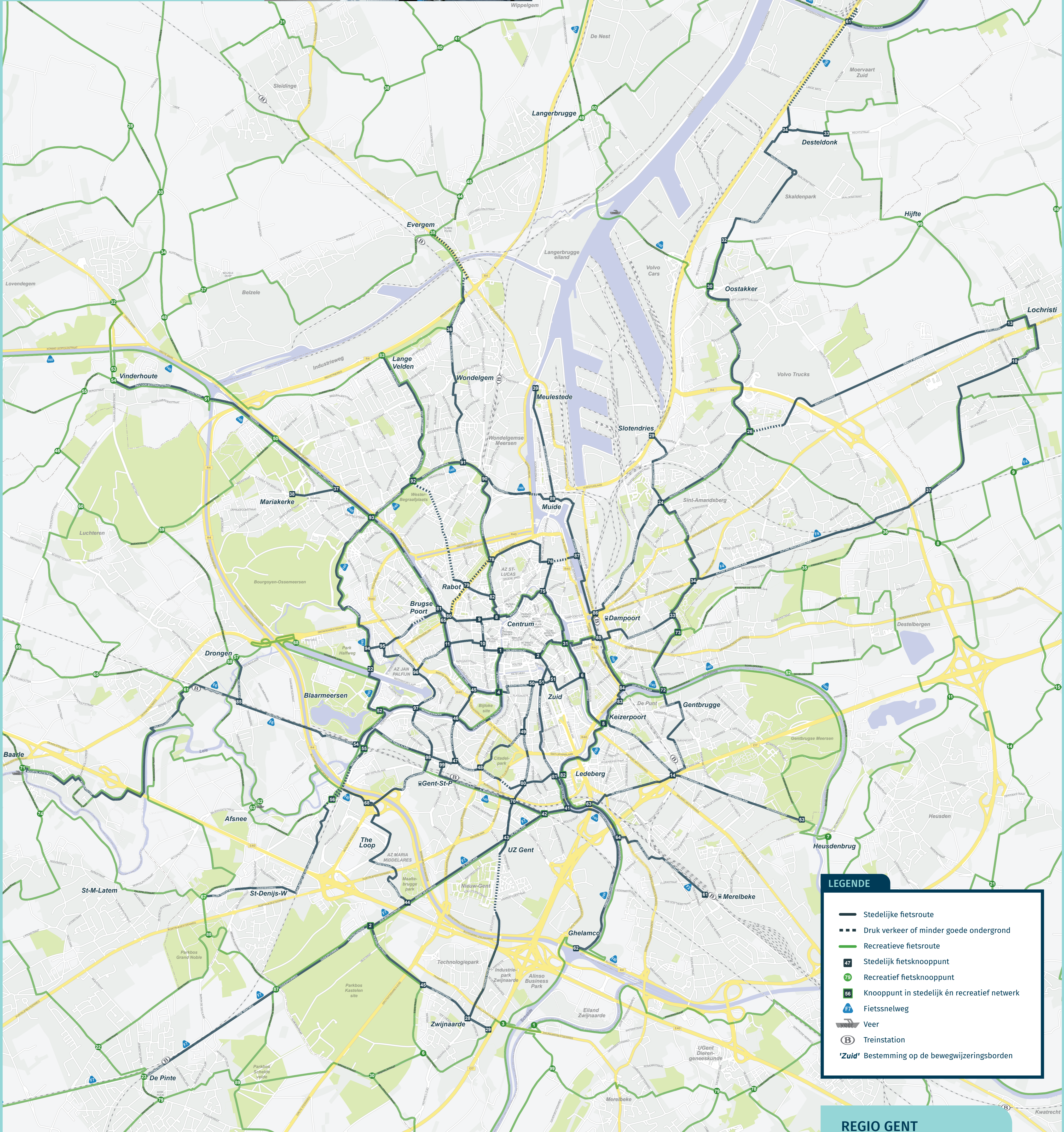
V.U. Mieke Hullebroeck - algemeen directeur - stadhuis, Botermarkt 1, 9000 Gent - 2024



Een online fietsrouteplanner vind je op [stad.gent/fietsplan](http://stad.gent/fietsplan)

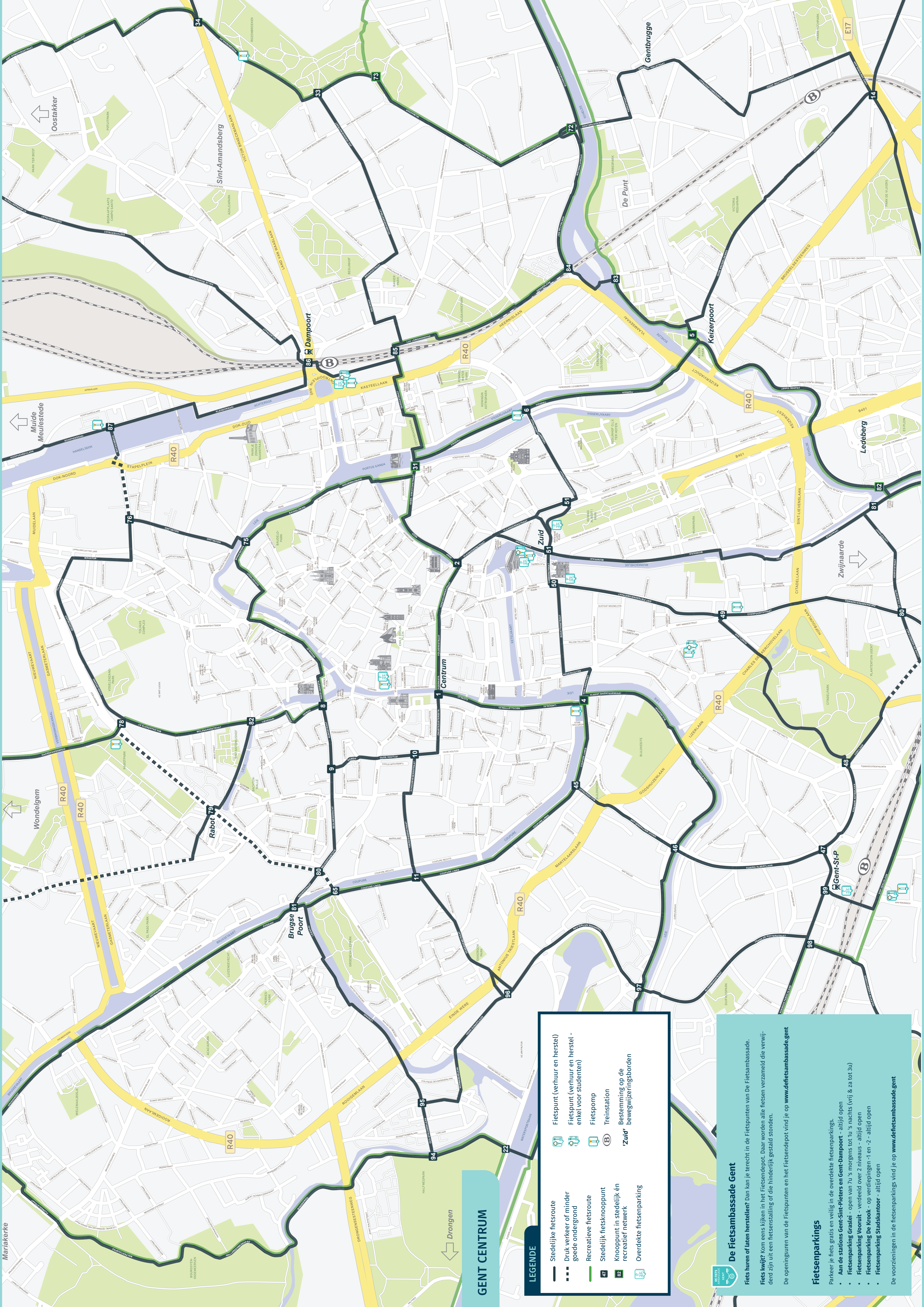


Meer weten over fietsen in Gent? Volg ons op [www.facebook.com/gentfiets](https://www.facebook.com/gentfiets)














**LEGENDE**

- Stedelijke fietsroute
- Druk verkeer of minder goede ondergrond
- Recreatieve fietsroute
- 47 Stedelijk fietsknooppunt
- 79 Recreatief fietsknooppunt
- 56 Knooppunt in stedelijk én recreatief netwerk
- F Fietssnelweg
- ⚓ Veer
- ⓑ Treinstation
- 'Zuid' Bestemming op de bewegwijzeringsborden



## GENT CENTRUM

### LEGENDE

-  Stedelijke fietsroute
-  Druk verkeer of minder goede ondergrond
-  Recreatieve fietsroute
-  Stedelijk fietsknooppunt
-  Knooppunt in stedelijk én recreatief netwerk
-  Overdekte fietsparkeering
-  Fietspunt (verhuur en herstel)
-  Fietspunt (verhuur en herstel - enkel voor studenten)
-  Fietspomp
-  Treinstation
-  Beestemming op de 'Zuid' bewegwijzeringsborden

### De Fietsambassade Gent

Fiets huren of laten herstellen? Dan kan je terecht in de Fietspunten van De Fietsambassade. Fiets kwijt? Kom eens kijken in het Fietsendepot. Daar worden alle fietsen verzameld die verwijderd zijn uit een fietsenstalling of die hinderlijk gestald stonden.

De openinguren van de Fietspunten en het Fietsendepot vind je op [www.defietsambassade.gent](http://www.defietsambassade.gent)

### Fietsenparkings

- Parkeer je fiets gratis en veilig in de overdekte fietsenparkings.
- Aan de stations Gent-Sint-Pieters en Gent-Dampoort - altijd open
- Fietsenparking Graslei - open van 7u 's morgens tot 1u 's nachts (vrij & za tot 3u)
- Fietsenparking Vooruit - verdeeld over 2 niveaus - altijd open
- Fietsenparking De Krook - op verdiepingen -1 en -2 - altijd open
- Fietsenparking Stadskantoor - altijd open

De voorzieningen in de fietsenparkings vind je op [www.defietsambassade.gent](http://www.defietsambassade.gent)